Virtueller Rundgang - Hinweise

ALLGEMEINES

Der virtuelle Rundgang steht nur im Intranet zur Verfügung. Sie erreichen ihn über die Kachel Wiki auf der Intranetseite. Es stehen Rundgänge der Standorte Lubmin und Rheinsberg in einzelnen Tabs auf der Wiki Seite zur Auswahl.

Hinweise

Fullscreen,
ist eine Vollbildansicht des Rundgangs im Browser.

Klicken Sie mit der rechten Maustaste in das Bild und wählen mit der linken Maustaste „Enter Fullscreen“ aus. Mit Escape kann es wieder beendet werden.

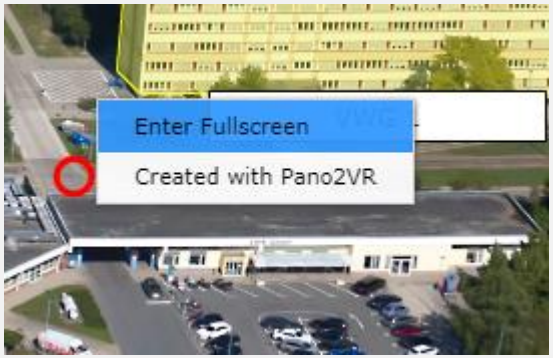

Tourpunkte,
sind Sprungmarken, die auf dem Gelände verteilt sind, um an bestimmte Orte direkt zu gelangen, ohne sich durch die Straßenansichten zu klicken. Tourpunkte können an und aus geschaltet werden.

Navigationsmenü,
befindet sich auf der linken Seite und kann per Mausklick aufgeklappt werden.

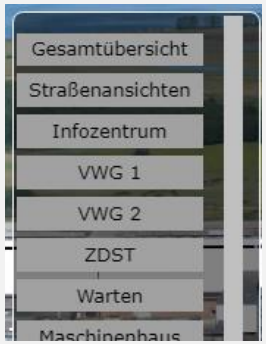

Draufsicht,
befindet sich auf der linken Seite unten. Hier kann man zwischen drei Ansichten aus der Vogelperspektive wechseln. Klickt man eines der Draufsichten an, öffnet sich ein Fenster in der Mitte des Bildschirms, in der alle Tourpunkte für diesen Bereich angezeigt werden. Das Fenster kann über den roten „X“-Button wieder geschlossen werden.

Infobox,
ist in der rechten oberen Ecke zu finden.
Hier werden zusätzliche Informationen zu den einzelnen Objekten aufgeführt.

Interaktive Elemente,
sind an einigen Tourpunkten vorhanden und können zu besonderen Inhalten führen. Beispielsweise gelangt man über das Fotoapparat-Icon zu einer zusätzliche Fotoaufnahme, die ähnlich wie die Draufsicht als Einzelbild angezeigt wird. Diese Ansicht lässt sich über das „X“ unterhalb des Bildes wieder schließen.